

Тема: Страны Северной Европы

Цель урока: дать представление о Европе как о части Света, познакомить со странами Северной Европы, с особенностями их географического положения, природы, хозяйственной деятельностью людей.

Ход урока

I. Организационный этап.

II. Подготовительный этап.

Совсем недавно мы изучали общие природные особенности материка Евразии

Давайте вспомним основные моменты:

-ГП материка

-Географические объекты Евразии (у доски по просьбе учителя один учащийся показывает географический объект)

1. Материк Евразия самый.....
2. Самое большое озеро - ... (Каспийское)
3. Самое глубокое озеро - ... (Байкал)
4. Самые высокие горы - ... (Гималаи -Эверест)
5. Самое холодное место в Северном полушарии - ... (п. Оймякон)
6. Самое влажное место на Земле - ... (Индия - г. Черапунджи)
7. Самый большой полуостров- ...(Аравийский)

Евразия состоит, из каких частей света? (Европы и Азии)

Европа. Относительно маленькая часть света. (см. Атлас. Европа.)

S = Европы вместе с островами примерно 10 млн. км

Она густо населена, здесь живут 693 млн. человек. Большинство население европейских стран живёт в городах.

См. Атлас. Зарубежная Европа(учебник стр. 311, рис. 185)

На территории Европы располагаются 43 (из 93) государства.

Стремление к "единой Европе" без границ начало воплощаться в жизнь после создания Европейского союза в 1967 году. На период 2016 году, в него входят 27 стран (Австрия, Бельгия, Болгария, Венгрия, Германия, Греция, Дания, Ирландия, Испания, Италия, Кипр, Латвия, Литва, Люксембург, Мальта, Нидерланды, Польша, Португалия, Румыния, Словакия, Словения, Финляндия, Франция, Хорватия, Чехия, Швеция и Эстония).

Цель Европейского союза, устранение всех препятствий на пути свободного передвижения товаров, услуг, людей.

Вы уже наверняка знаете о единой валюте "Евро".

Большинство стран Европы имеет развитую промышленность Европа один из финансовых и торговых центров мира.

- По особенностям географического положения, природы, населения и хозяйства Европу часто разделяют на Северную, Южную, Восточную, Западную. Сколько стран в регионе Северной Европы?

III. Тема урока

- Мы продолжаем изучение самого крупного материка планеты – Евразии, но в отличие от предыдущих уроков, где мы характеризовали природу и население материка в целом, сегодня на уроке мы приступаем к изучению отдельных крупных территорий Европы и Азии.

Откройте учебники на стр. 311 и рассмотрите карту

Как называется карта?

На какие регионы разделена территория Европы?

Какой регион занимает самую большую площадь? (восточный)

Какая существует особенность в названии регионов?

Ребята, вы наверно догадались, сегодня будем изучать какую группу европейских стран? (северную)

Отправляемся в первый регион – в страны Северной Европы.

Записываем тему урока Страны Северная Европа.

IV. Изучение нового материала.

1. На рис. 185 найдите страны Северной Европы и назовите их столицы.

Норвегия - Осло, Швеция- Стокгольм, Дания - Копенгаген, Финляндия - Хельсинки, Исландия - Рейкьявик

2. Работа по физической карте. Северная Европа.

Какие территории относят к Северной Европе?

(Скандинавский п-ов, п-ов Ютландия, о. Исландия, Фарерские острова)

Назовите особенности географического положения этих стран?

Назовите, какие океаны (Северный Ледовитый, Атлантический) и моря (Балтийское, Северное, Норвежское, Баренцево), заливы и проливы (Ботнический, Финский)?

В какой части Евразии (северо-западной) и Европы (северной) они расположены?

Какая условная линия свидетельствует об их северном положении?

(северный полярный круг)

Назовите страны Северной Европы, которые граничат с Россией (Норвегия, Финляндия)

Работа по климатической карте в атласе

В каких климатических поясах лежат страны Северной Европы?

(большой частью в умеренном климатическом поясе, за исключением территории на крайнем Севере Скандинавского полуострова)

В самый холодный месяц t воздуха колеблется от -14 на Северо-востоке до $+2$ на Юго-западе

Такая высокая t объясняется чем? (следствием тёплого Норвежского течения Климатическое лето бывает только в Дании, на юге Норвегии, в южных и центральных районах Швеции, а также Финляндии. Влажный прохладный климат способствует тому, что Швеция и Финляндия являются самыми лесистыми европейскими странами.

- Мы знаем важную закономерность: особенности географического положения влияют на природные условия, богатства территории, а значит, на жизнь и деятельность людей.

-Эти отличия нам и предстоит выяснить. Скажите, какими полезными ископаемыми богата данная территория? Каменный уголь, железо, руды полиметаллов, цветные металлы, слюда, гранит и мрамор, месторождения нефти и газа на шельфе Северного моря

-Какими видами хозяйственной деятельности в связи с этим может заниматься население?

- Можно заниматься рыболовством.

- Можно добывать полезные ископаемые со дна океана.

- Можно использовать океан как транспортный путь для кораблей.

- Посмотрите на флаги стран Северной Европы. Вы не замечаете их некоторого сходства?

- Флаги разных цветов, но у них похожий крест.

-Как вы думаете, какова историческая особенность жителей Северной Европы?

- Особенностью населения стран Северной Европы являются их общие предки – германские племена – викинги.

Каждый географический объект имеет уникальный облик, в том числе и страны северной Европы.

Сообщения о странах Северной Европы

V. Закрепление

Вопросы с. 316-317

VI. Подведение итогов .

VII. Домашнего задание

п. 54, вопросы

(дополнительное сообщение о Франции, Германии, Великобритании).

ШВЕЦИЯ

Швеция - крупнейшая страна северной Европы. Она расположена на востоке и юге Скандинавского полуострова и граничит с Норвегией и Финляндией. Столица Швеции - Стокгольм.

Национальный состав населения Швеции однороден, около 96 % составляют шведы. Также в Швеции живут финны. Официальный язык шведский. Официальная религия, лютеранство.

Для Швеции Характерны холмистые моренные ландшафты, подзолистые почвы и хвойные леса. Климат умеренный, достаточно влажный. В Швеции преобладают невысокие плоскогорья и всхолмленные равнины. Только вдоль границы с Норвегией узкой полосой протянулись складчатые Скандинавские горы. Наибольшей высоты. Морское побережье Швеции преимущественно низменное.

За последние 100 лет Швеция, являясь одной из беднейших стран Европы (в середине XIX в. 70% населения страны было занято в сельском хозяйстве), превратилась в одну из самых развитых стран мира с высоким уровнем жизни населения.

СТОКГОЛЬМ, столица Швеции . Порт на Балтийском море. Население 1250,4 тыс. человек (2004). Вместе с городами Седертелье, Сольна, Сюдбюберг, Накка, Лидинге и другими образует агломерацию Большой Стокгольм с населением 1,64 млн. человек (2004).

Средневековый город Стокгольм располагается на побережье Балтийского моря. Неподалеку от города находится архипелаг, в котором около 24000 островов. Эти скальные острова защищают город от открытого моря, делая его идеальной гаванью.

Сейчас в Швеции насчитывается около 16 национальных парков и около 900 заповедников.

Северная часть страны занята лесотундрой с низкотравьем и карликовыми кустарниками. Большая часть территории Швеции занята хвойными лесами, в которых преобладают сосна и ели. На севере встречается северный олень. На побережьях морей и озер гнездятся утки, гуси, чайки, лебеди, крачки и др.

Если вы любите солнечную погоду, то приезжайте в Швецию в конце мая - июне, и учитывайте, что август не только самый жаркий месяц в году, но и самый дождливый. Многие молодежные гостиницы и кемпинги, а также некоторые достопримечательности страны открыты только летом. Лето в Швеции может быть жарким, солнечным и приятным. Но если вы приезжаете в страну зимой, то ваше путешествие должно быть четко спланировано. В больших городах круглый год много туристов.

НОРВЕГИЯ

Королевство Норвегия (Kongeriket Norge), государство в Северной Европе, в Скандинавии. Столица Норвегии – Осло. Норвегии принадлежит арх. Шпицберген (вкл. о. Медвежий) в Северном Ледовитом океане и о. Ян-Майен в северной части Атлантического океана, а также о. Буве у берегов Антарктиды. Площадь 387 тыс км² (включая острова). Численность населения около 4,55 млн человек (2003).

Площадь территории Норвегии 385,2 тыс. кв. км. По размерам занимает второе место (после Швеции) среди скандинавских стран.

Официальный язык — норвежский. Классический литературный норвежский язык — риксмол — сложился на базе датского языка. Господствующая религия — евангелическое лютеранство (87,8 % верующих).

Норвегия располагает большим гидроэнергетическим потенциалом (по производству электроэнергии на душу населения страна занимает первое место в мире), леса, месторождениями железа, меди, цинка, свинца, никеля, титана, молибдена, серебра, мрамора, гранита.

Промышленность Норвегии отличается очень неравномерным размещением. Подавляющая часть промышленного потенциала страны приходится на предприятия южных областей - Эстланна, Сёрланна и Вестланна, которые дают 4/5 всей промышленной продукции.

Главное богатство страны – уникальные ландшафты с фьордами (Фьорд – в переводе с норвежского языка – морской залив, это узкие длинные затопленные водой ущелья с крутыми обрывистыми берегами.), шхерами, горами и долинами, чистейшая вода и тишина. В стране 18 заповедников, около 1300 заповедных районов, 86 мест имеют статус охраняемой территории. Благодаря теплым ветрам и влиянию Гольфстрима норвежская зима довольно мягкая. Но между районами есть большие различия. На западе зимой температура нередко колеблется около 0С, а в заполярной области Финнмарк она опускается до -50С.

Крупные национальные парки: Бергефьелль, Южно-Шпицбергенский, Северо-Западный Шпицберген, Северо-Восточный Свальбард. Сохраняется приполярная фауна: песец, норвежский лемминг, полярные птицы (в т. ч. норвежская гага), в лесах — норвежский лесной кот. Омывающие Норвегию моря богаты рыбой (треска, макрель, сельдь).

Поскольку большую часть страны занимают горы, плато и ледники, возможности для роста и развития растений ограничены. Выделяют пять геоботанических районов: безлесный прибрежный с лугами и кустарниками, к востоку от него лиственные леса, дальше в глубь страны и к северу — хвойные леса, выше и еще дальше к северу пояс карликовых берез, ив и многолетних трав; наконец, на самых больших высотах — пояс трав, мхов и лишайников. Хвойные леса — один из важнейших природных ресурсов Норвегии

ИСЛАНДИЯ

Исландия - открыта ирландцами ранее 800 н.э. . Исландия — островное государство, расположенное на западе Северной Европы в северной части Атлантического океана (к северо-западу от Великобритании). Рейкьявик — столица и крупнейший город, а также община Исландии.

Вопреки своему названию и наличию ледников Исландия — отнюдь не арктическая страна. Смягчающее влияние на ее климат оказывают теплые воды Северо-Атлантического течения (продолжения Гольфстрима), ветвь которого проходит вдоль южного и западного берегов острова. Средняя годовая температура на юго-западном побережье в Рейкьявике 4 °С, средняя температура января -1 °С, июля 11 °С. Соответствующие показатели на северном побережье в Акюрейри 3 °С, -2 °С и 11 °С. Прибрежные воды свободны ото льда в течение всего года. Исключение составляют ситуации, связанные с выносом полярных льдов на севере и востоке.

Основной ландшафт острова составляют ледники (их более 120, они занимают 10 % территории озера, вулканы и гейзеры

Вулканов на острове более сотни за последнее тысячелетие 25 из них извергались. Гейзеров так много, что практически все дома Рейкьявика отапливаются водой из ближайших горячих источников.

Почвы Исландии отчасти минеральные, лёссового типа, отчасти болотные, обогащенные минеральным материалом, производным от вулканического пепла, и отчасти эоловые пылеватые и песчаные. Менее 1/4 территории страны покрыто растительностью (против 2/3 во время заселения страны 1100 лет назад). Обширные внутренние плато почти целиком лишены растительного покрова. В составе растительности преобладают мхи и травы. Древесные растения еще недавно занимали всего 1% площади. Это в основном березы, обычно имеющие искривленные стволы из-за сильных ветров. В последние годы местами созданы значительные насаждения хвойных пород.

Золотое кольцо — популярный туристический маршрут в южной Исландии, начинается в Рейкьявике, проходит по центральной Исландии и возвращается обратно в Рейкьявик. Ориентировочная продолжительность экскурсии — около 8 часов.

Три главных остановки на маршруте — это парк Тингветлир, водопад Гюдльфосс и долина гейзеров Хаукадалур

Тингветлир — национальный парк, занесенный в 2004 году в список Всемирного наследия ЮНЕСКО. Гюдльфосс, дословно, золотой водопад, считается исландцами самым красивым водопадом страны. В долине гейзеров Хейкадалур находится знаменитый Гейсир, давший название всем остальным горячим источникам планеты. Чуть менее посещаемыми точками маршрута «Золотое кольцо» являются: кратер вулкана Кериз, на дне которого образовалось озеро, деревня Кверагерди.

ДАНИЯ

Дания, одно из древнейших государств Северной Европы, занимает важную ключевую позицию на перекрестке оживленных торговых путей из Балтийского моря в Северное, с одной стороны, и между Центральной Европой и Скандинавским полуостровом - с другой. Историческое ядро Датского государства составляет большая часть Ютландского полуострова с прилегающими островами, Датский архипелаг (острова Зеландия или Шелланн, Фюн, Лолланн и др.) и остров Борнхольм. Все эти территории в официальных документах объединяются под названием "собственно Дания".

Помимо того в состав Дании входят Фарьерские острова и Гренландия, пользующиеся внутренним самоуправлением.

- Столица государства - город Копенгаген.

- Площадь собственно Дании составляет около 43 тыс. кв. км, а населяет ее 5,12 млн. человек.

- Это одна из малых европейских стран. По размерам она значительно уступает соседним государствам Скандинавского полуострова, будучи в 10 раз меньше Швейцарии и в 7,5 раз меньше Норвегии.

- Денежная единица Дании - датская крона.

Дания - государство с системой управления на основе конституционной монархии.

Согласно конституции, главой государства считается монарх, осуществляющий законодательную власть вместе с однопалатным парламентом (фолькетингом); исполнительная власть принадлежит королю и от его имени осуществляется правительством (советом министров).

Население весьма однородно по национальному составу. 98% составляют датчане.

Они по языку и культуре имеют много общих черт с норвежцами и шведами, а также с исландцами и фарьерцами, составляя вместе с ними единую группу скандинавских народов.

В Дании Вы найдете прекрасные пляжи и бухты на Балтийском море, которое в июле – августе достаточно теплое, а климат всегда мягкий. Туры в Данию познакомят Вас с этой миниатюрной, но очень интересной страной, в которой Вы найдете множество красивых замков и поместий, старинных зданий и просто идиллических местечек.

Самая распространенная растительность - бук и дуб, однако территория искусственно засажена также соснами, лиственницами и елями. Здешний животный мир был жестоко изменен человеком, уничтожено огромное число животных (косули, олени), а некоторые виды исчезли навсегда. Но в лесах иногда можно повстречать белок, зайцев, оленей, фазанов.

На сельскохозяйственных территориях выращивают многие виды птиц (белоснежный аист, жаворонок, цапля). Для сохранения редких видов животных созданы заповедники, которые тоже являются национальным богатством.

ФИНЛЯНДИЯ

Когда произносят название этой страны, каждый представляет что-то свое. Финляндия... Неторопливость и спокойствие жителей, чистейшие реки и тысячи озер, снежные склоны и ледяные дома, рыбалка, олени и дед Мороз.

В течение столетий Финляндия тесно общалась со своим восточным соседом – Россией. Здесь восхищаются русской культурой и на редкость доброжелательно относятся к русским. Огромное уважение проявляется уже в том, что в центре Хельсинки – финской столицы, стоит памятник русскому царю Александру Второму.

Климат умеренный, переходный от морского к континентальному, а на севере континентальный. Несмотря на северное положение, Финляндия испытывает отепляющее воздействие Атлантики. В течение года в стране преобладают западные ветры с частыми циклонами.

Природа здесь всегда глубоко влияла на жизнь людей, и сама стала частью истории Финляндии. Эта страна восхитительна в любое время года. И пусть она не богата историческими памятниками, – любят ее за природную красоту и очарование. Летом леса Финляндии покрываются разноцветными коврами из земляники, черники, и брусники. Природа здесь так же прекрасна и щедра, как и сами жители Финляндии. Ведь даже если лес, поле или озеро находится в частной собственности, то каждый может здесь гулять, лакомиться ягодами или собирать грибы.


Вода - неотъемлемая часть Финляндии. Прозрачные воды освежают и зимой и летом, более тысячи озер и множество рек привлекают любителей рыбной ловли. А побережье Финского залива дает возможность попробовать себя в морской рыбалке. Лосось или морской таймень, окунь или треска – всякая добыча почетна, а если из нее приготовить настоящую финскую белую уху на молоке. Это не просто блюдо национальной кухни – это почти поэзия!

Хорошо в Финляндии летом, но в тысячу раз прекраснее здесь зимой! Самое интересное, несомненно, происходит в Лапландии, самой северной части страны. По мифологии, лисы, охотящиеся на сопках, чешут бока о скалы так, что искры летят на небо и превращаются в северное сияние. Здесь же в Лапландии живет Санта Клаус или по-фински – Йоулупукки. Встретить Рождество или Новый год в гостях у Деда Мороза – мечты миллионов детей по всему миру. Ведь только там можно не только познакомиться с Санта Клаусом, но и прокатиться на оленьих и собачьих упряжках, поучаствовать в сафари на мотосанях... Список радостей, даруемых зимней Финляндии бесконечен. Посетив Финляндию, вы останетесь довольны поездкой. Везде вас будут окружать красивая природа, чистый воздух и здоровая экология. Любой гурман сможет найти себе


отдых по душе, вам предстанет множество достопримечательностей, архитектурных памятников и культура этой замечательной страны.




ШВЕЦИЯ



НОРВЕГИЯ



ИСЛАНДИЯ



ДАНИЯ



ФИНЛЯНДИЯ